

# Refuges des Hautes-Alpes

29 medias

S0237.jpg



Hautes-Alpes, 05, Vallouise, Pelvoux, Glacier Blanc, La Barre des Écrins, (4 102 mètres) est le point culminant du massif des Écrins, refuge des Ecrins // Hautes-Alpes, 05, Vallouise, Pelvoux, Glacier Blanc, The Barre des Écrins (4,102 m) is a mountain in the French Alps, the highest point of the Massif des Écrins, and the most southerly alpine peak in Europe that is higher than 4,000 metres, refuge Ecrins.

77003.jpg



Hautes-Alpes, 05, Parc national des Ecrins, Vallée du Valgaudemar, troupeau au Lac de Vallonpierre // Hautes-Alpes, 05, Ecrins national park, Valgaudemar valley, Vallonpierre refuge, Vallonpierre lake

76844p.jpg



Hautes-Alpes, 05, Parc national des Ecrins, Vallée du Valgaudemar, Refuge de Vallonpierre, Lac de Vallonpierre, le Rouite, les Rouies // Hautes-Alpes, 05, Ecrins national park, Valgaudemar valley, Vallonpierre refuge, Vallonpierre lake

76979.jpg



Hautes-Alpes, 05, Parc national des Ecrins, Vallée du Valgaudemar, Refuge de Vallonpierre, Lac de Vallonpierre // Hautes-Alpes, 05, Ecrins national park, Valgaudemar valley, Vallonpierre refuge, Vallonpierre lake

76981.jpg



Hautes-Alpes, 05, Parc national des Ecrins, Vallée du Valgaudemar, Refuge de Vallonpierre, Lac de Vallonpierre // Hautes-Alpes, 05, Ecrins national park, Valgaudemar valley, Vallonpierre refuge, Vallonpierre lake

76986p.jpg



Hautes-Alpes, 05, Parc national des Ecrins, Vallée du Valgaudemar, Refuge de Vallonpierre, Lac de Vallonpierre // Hautes-Alpes, 05, Ecrins national park, Valgaudemar valley, Vallonpierre refuge, Vallonpierre lake

76999.jpg



Hautes-Alpes, 05, Parc national des Ecrins, Vallée du Valgaudemar, Refuge de Vallonpierre, Lac de Vallonpierre // Hautes-Alpes, 05, Ecrins national park, Valgaudemar valley, Vallonpierre refuge, Vallonpierre lake

77019.jpg



Hautes-Alpes, 05, Parc national des Ecrins, Vallée du Valgaudemar, Refuge de Vallonpierre, Lac de Vallonpierre // Hautes-Alpes, 05, Ecrins national park, Valgaudemar valley, Vallonpierre refuge, Vallonpierre lake

77000.jpg




Hautes-Alpes, 05, Parc national des Ecrins, Vallée du Valgaudemar, Refuge de Vallonpierre, Myriam Besson, gardienne // Hautes-Alpes, 05, Ecrins national park, Valgaudemar valley

77018.jpg



Hautes-Alpes, 05, Parc national des Ecrins, Vallée du Valgaudemar, Refuge de Vallonpierre, Myriam Besson, gardienne // Hautes-Alpes, 05, Ecrins national park, Valgaudemar valley

77022.jpg



Hautes-Alpes, 05, Parc national des Ecrins, Vallée du Valgaudemar, Refuge de Vallonpierre, Myriam Besson, gardienne // Hautes-Alpes, 05, Ecrins national park, Valgaudemar valley

99446.jpg



Hautes-Alpes (05), Parc national des Ecrins, vallée du Champsaur, vallée de Champoléon, refuge du Tourond // Hautes-Alpes (05), Ecrins, national park, champsaur valley, valley of Champoleon

99447.jpg



Hautes-Alpes (05), Parc national des Ecrins, vallée du Champsaur, vallée de Champoléon, refuge du Tourond // Hautes-Alpes (05), Ecrins, national park, champsaur valley, valley of Champoleon

99452p.jpg



Hautes-Alpes (05), Parc national des Ecrins, vallée du Champsaur, vallée de Champoléon, refuge du Tourond // Hautes-Alpes (05), Ecrins, national park, champsaur valley, valley of Champoleon

99458.jpg




Hautes-Alpes (05), Parc national des Ecrins, vallée du Champsaur, vallée de Champoléon, refuge du Tourond // Hautes-Alpes (05), Ecrins, national park, champsaur valley, valley of Champoleon

99460.jpg




Hautes-Alpes (05), Parc national des Ecrins, vallée du Champsaur, vallée de Champoléon, refuge du Tourond // Hautes-Alpes (05), Ecrins, national park, champsaur valley, valley of Champoleon

99462.jpg



Hautes-Alpes (05), Parc national des Ecrins, vallée du Champsaur, vallée de Champoléon, refuge du Tourond // Hautes-Alpes (05), Ecrins, national park, champsaur valley, valley of Champoleon

76901.jpg



Vallée du Valgaudemar, Parc national des Ecrins, Hautes-Alpes, 05

76906.jpg



Vallée du Valgaudemar, Parc national des Ecrins, Hautes-Alpes, 05

79738.jpg




Hautes-Alpes (05), Parc national des Ecrins, Vallée du Valgaudemar, Refuge de Chabournéou, adossé au Sirac, il domine toute la partie supérieure de la vallée du Valgaudemar, face aux Rouies // Hautes-Alpes (05), Ecrins national park, Valgaudemar valley, Refuge Chabournéou

79740.jpg



Hautes-Alpes (05), Parc national des Ecrins, Vallée du Valgaudemar, Refuge de Chabournéou, adossé au Sirac, il domine toute la partie supérieure de la vallée du Valgaudemar, face aux Rouies // Hautes-Alpes (05), Ecrins national park, Valgaudemar valley, Refuge Chabournéou

79742.jpg



Hautes-Alpes (05), Parc national des Ecrins, Vallée du Valgaudemar, Refuge de Chabournéou, adossé au Sirac, il domine toute la partie supérieure de la vallée du Valgaudemar, face aux Rouies // Hautes-Alpes (05), Ecrins national park, Valgaudemar valley, Refuge Chabournéou

79743.jpg



Hautes-Alpes (05), Parc national des Ecrins, Vallée du Valgaudemar, Refuge de Chabournéou, adossé au Sirac, il domine toute la partie supérieure de la vallée du Valgaudemar, face aux Rouies // Hautes-Alpes (05), Ecrins national park, Valgaudemar valley, Refuge Chabournéou

79744.jpg



Hautes-Alpes (05), Parc national des Ecrins, Vallée du Valgaudemar, Refuge de Chabournéou, adossé au Sirac, il domine toute la partie supérieure de la vallée du Valgaudemar, face aux Rouies // Hautes-Alpes (05), Ecrins national park, Valgaudemar valley, Refuge Chabournéou

79752.jpg




Hautes-Alpes (05), Parc national des Ecrins, Vallée du Valgaudemar, Refuge de Chabournéou, adossé au Sirac, il domine toute la partie supérieure de la vallée du Valgaudemar, face aux Rouies // Hautes-Alpes (05), Ecrins national park, Valgaudemar valley, Refuge Chabournéou

79753.jpg




Hautes-Alpes (05), Parc national des Ecrins, Vallée du Valgaudemar, Refuge de Chabournéou, adossé au Sirac, il domine toute la partie supérieure de la vallée du Valgaudemar, face aux Rouies // Hautes-Alpes (05), Ecrins national park, Valgaudemar valley, Refuge Chabournéou

79580.jpg



Hautes-Alpes, 05, Parc national des Ecrins, Vallée du Valgaudemar, Refuge du Pigeonnier (2430 m) et les Rouies // Hautes-Alpes, 05, Ecrins national park, Valgaudemar valley, Refuge Pigeonnier (2430 m) and Rouies peak

79582.jpg



Hautes-Alpes, 05, Parc national des Ecrins, Vallée du Valgaudemar, Refuge du Pigeonnier (2430 m) et les Rouies // Hautes-Alpes, 05, Ecrins national park, Valgaudemar valley, Refuge Pigeonnier (2430 m) and Rouies peak

79599.jpg



Hautes-Alpes, 05, Parc national des Ecrins, Vallée du Valgaudemar, Refuge du Pigeonnier (2430 m) et les Rouies // Hautes-Alpes, 05, Ecrins national park, Valgaudemar valley, Refuge Pigeonnier (2430 m) and Rouies peak