

Jausiers village

41 medias

The Jausiers village is situated at 1250 meters altitude in a sumptuous environment (at the foot of two mountains, 2581 meters and Fine Point Cuguret 2912 meters) at the gates of the Haute Ubaye and the Mercantour National Park, between the neck Bonette Restefond, Col de Vars and Col de Larche to Italy. Church of the seventeenth century, historical monument, its villas and its museum are, among others, the testimony of its historical and cultural heritage.

105296.jpg



Alpes de Haute-Provence, 04, vallée de l'Ubaye, Jausiers, // Alpes de Haute-Provence, 04, Ubaye valley, village of Jausiers

105300.jpg



Alpes de Haute-Provence, 04, vallée de l'Ubaye, Jausiers, // Alpes de Haute-Provence, 04, Ubaye valley, village of Jausiers

105302.jpg




Alpes de Haute-Provence, 04, vallée de l'Ubaye, Jausiers, // Alpes de Haute-Provence, 04, Ubaye valley, village of Jausiers

105303.jpg




Alpes de Haute-Provence, 04, vallée de l'Ubaye, Jausiers, // Alpes de Haute-Provence, 04, Ubaye valley, village of Jausiers

105304.jpg




Alpes de Haute-Provence, 04, vallée de l'Ubaye, Jausiers, // Alpes de Haute-Provence, 04, Ubaye valley, village of Jausiers

105306.jpg



Alpes de Haute-Provence, 04, vallée de l'Ubaye, Jausiers, // Alpes de Haute-Provence, 04, Ubaye valley, village of Jausiers

105311.jpg



Alpes de Haute-Provence, 04, vallée de l'Ubaye, Jausiers, // Alpes de Haute-Provence, 04, Ubaye valley, village of Jausiers

105312.jpg



Alpes de Haute-Provence, 04, vallée de l'Ubaye, Jausiers, // Alpes de Haute-Provence, 04, Ubaye valley, village of Jausiers

105307.jpg



Alpes de Haute-Provence, 04, vallée de l'Ubaye, Jausiers, Fort de Cuguret, Construite entre 1883 et 1893, cette citadelle d'altitude offre un des plus beau point de vue sur les vallées de Restefond et de l'Ubaye. Le Fort est en cours de rénovation et de réhabilitation. // Alpes de Haute-Provence, 04, Ubaye valley, village of Jausiers, Fort of Cuguret

105308.jpg




Alpes de Haute-Provence, 04, vallée de l'Ubaye, Jausiers, Fort de Cuguret, Construite entre 1883 et 1893, cette citadelle d'altitude offre un des plus beau point de vue sur les vallées de Restefond et de l'Ubaye. Le Fort est en cours de rénovation et de réhabilitation. // Alpes de Haute-Provence, 04, Ubaye valley, village of Jausiers, Fort of Cuguret

105309.jpg



Alpes de Haute-Provence, 04, vallée de l'Ubaye, Jausiers, Fort de Cuguret, Construite entre 1883 et 1893, cette citadelle d'altitude offre un des plus beau point de vue sur les vallées de Restefond et de l'Ubaye. Le Fort est en cours de rénovation et de réhabilitation. // Alpes de Haute-Provence, 04, Ubaye valley, village of Jausiers, Fort of Cuguret

105310.jpg



Alpes de Haute-Provence, 04, vallée de l'Ubaye, Jausiers, Fort de Cuguret, Construite entre 1883 et 1893, cette citadelle d'altitude offre un des plus beau point de vue sur les vallées de Restefond et de l'Ubaye. Le Fort est en cours de rénovation et de réhabilitation. // Alpes de Haute-Provence, 04, Ubaye valley, village of Jausiers, Fort of Cuguret

105142.jpg



Alpes de Haute-Provence, 04, vallée de l'Ubaye, Jausiers, foire brocante vide-grenier // Alpes de Haute-Provence, 04, Ubaye valley, village of Jausiers, Jausiers, trade fair brocante flea market

105143.jpg



Alpes de Haute-Provence, 04, vallée de l'Ubaye, Jausiers, foire brocante vide-grenier // Alpes de Haute-Provence, 04, Ubaye valley, village of Jausiers, Jausiers, trade fair brocante flea market

105144.jpg



Alpes de Haute-Provence, 04, vallée de l'Ubaye, Jausiers, foire brocante vide-grenier // Alpes de Haute-Provence, 04, Ubaye valley, village of Jausiers, Jausiers, trade fair brocante flea market

105149.jpg



Alpes de Haute-Provence, 04, vallée de l'Ubaye, Jausiers, foire brocante vide-grenier // Alpes de Haute-Provence, 04, Ubaye valley, village of Jausiers, Jausiers, trade fair brocante flea market

105140.jpg



Alpes de Haute-Provence, 04, vallée de l'Ubaye, Jausiers, marché // Alpes de Haute-Provence, 04, Ubaye valley, village of Jausiers, market

105141.jpg



Alpes de Haute-Provence, 04, vallée de l'Ubaye, Jausiers, marché // Alpes de Haute-Provence, 04, Ubaye valley, village of Jausiers, market

105154.jpg



Alpes de Haute-Provence, 04, vallée de l'Ubaye, Jausiers, marché, fromages // Alpes de Haute-Provence, 04, Ubaye valley, village of Jausiers, market

107366.jpg



Alpes de Haute-Provence (04), vallée de l'Ubaye, village de Jausiers, église Saint-Nicolas de Myre, Clocher du chemin du Chastel qui conduit au cimetière // Alpes de Haute-Provence (04), Ubaye valley, village of Jausiers, Church of St. Nicolas de Myre, Bell Tower, Chastel path that leads to the cemetery

105873.jpg



Alpes de Haute-Provence (04), vallée de l'Ubaye, village de Jausiers, église Saint-Nicolas de Myre et le Clocher du chemin du Chastel qui conduit au cimetière // Alpes de Haute-Provence (04), Ubaye valley, village of Jausiers, Church of St. Nicolas de Myre, Bell Tower view of Chastel path that leads to the cemetery

103009.jpg



Alpes de Haute-Provence, 04, vallée de l'Ubaye, Jausiers, église Saint-Nicolas de Myre vue du Clocher du chemin du Chastel qui conduit au cimetière // Alpes de Haute-Provence, 04, Ubaye valley, village of Jausiers, Hôtel Restaurant le Bel'Air

103020.jpg



Alpes de Haute-Provence, 04, vallée de l'Ubaye, Jausiers, église Saint-Nicolas de Myre vue du Clocher du chemin du Chastel qui conduit au cimetière // Alpes de Haute-Provence, 04, Ubaye valley, village of Jausiers, Hôtel Restaurant le Bel'Air

103021.jpg



Alpes de Haute-Provence, 04, vallée de l'Ubaye, Jausiers, église Saint-Nicolas de Myre vue du Clocher du chemin du Chastel qui conduit au cimetière // Alpes de Haute-Provence, 04, Ubaye valley, village of Jausiers, Hôtel Restaurant le Bel'Air

105874.jpg



Alpes de Haute-Provence (04), vallée de l'Ubaye, village de Jausiers, église Saint-Nicolas de Myre vue du Clocher du chemin du Chastel qui conduit au cimetière // Alpes de Haute-Provence (04), Ubaye valley, village of Jausiers, Church of St. Nicolas de Myre, Bell Tower view of Chastel path that leads to the cemetery

105876.jpg



Alpes de Haute-Provence (04), vallée de l'Ubaye, village de Jausiers, église Saint-Nicolas de Myre vue du Clocher du chemin du Chastel qui conduit au cimetière // Alpes de Haute-Provence (04), Ubaye valley, village of Jausiers, Church of St. Nicolas de Myre, Bell Tower view of Chastel path that leads to the cemetery

105877.jpg



Alpes de Haute-Provence (04), vallée de l'Ubaye, village de Jausiers, église Saint-Nicolas de Myre vue du Clocher du chemin du Chastel qui conduit au cimetière // Alpes de Haute-Provence (04), Ubaye valley, village of Jausiers, Church of St. Nicolas de Myre, Bell Tower view of Chastel path that leads to the cemetery

105880.jpg



Alpes de Haute-Provence (04), vallée de l'Ubaye, village de Jausiers, église Saint-Nicolas de Myre vue du Clocher du chemin du Chastel qui conduit au cimetière // Alpes de Haute-Provence (04), Ubaye valley, village of Jausiers, Church of St. Nicolas de Myre, Bell Tower view of Chastel path that leads to the cemetery

105881.jpg



Alpes de Haute-Provence (04), vallée de l'Ubaye, village de Jausiers, église Saint-Nicolas de Myre vue du Clocher du chemin du Chastel qui conduit au cimetière // Alpes de Haute-Provence (04), Ubaye valley, village of Jausiers, Church of St. Nicolas de Myre, Bell Tower view of Chastel path that leads to the cemetery

105882.jpg



Alpes de Haute-Provence (04), vallée de l'Ubaye, village de Jausiers, église Saint-Nicolas de Myre vue du Clocher du chemin du Chastel qui conduit au cimetière // Alpes de Haute-Provence (04), Ubaye valley, village of Jausiers, Church of St. Nicolas de Myre, Bell Tower view of Chastel path that leads to the cemetery

105883.jpg



Alpes de Haute-Provence (04), vallée de l'Ubaye, village de Jausiers, église Saint-Nicolas de Myre vue du Clocher du chemin du Chastel qui conduit au cimetière // Alpes de Haute-Provence (04), Ubaye valley, village of Jausiers, Church of St. Nicolas de Myre, Bell Tower view of Chastel path that leads to the cemetery

105885.jpg



Alpes de Haute-Provence (04), vallée de l'Ubaye, village de Jausiers, église Saint-Nicolas de Myre vue du Clocher du chemin du Chastel qui conduit au cimetière // Alpes de Haute-Provence (04), Ubaye valley, village of Jausiers, Church of St. Nicolas de Myre, Bell Tower view of Chastel path that leads to the cemetery

105888.jpg



Alpes de Haute-Provence (04), vallée de l'Ubaye, village de Jausiers, église Saint-Nicolas de Myre vue du Clocher du chemin du Chastel qui conduit au cimetière // Alpes de Haute-Provence (04), Ubaye valley, village of Jausiers, Church of St. Nicolas de Myre, Bell Tower view of Chastel path that leads to the cemetery

105889.jpg



Alpes de Haute-Provence (04), vallée de l'Ubaye, village de Jausiers, église Saint-Nicolas de Myre vue du Clocher du chemin du Chastel qui conduit au cimetière // Alpes de Haute-Provence (04), Ubaye valley, village of Jausiers, Church of St. Nicolas de Myre, Bell Tower view of Chastel path that leads to the cemetery

103003.jpg




Alpes de Haute-Provence, 04, vallée de l'Ubaye, Jausiers, Construite vers 1686, l'église Saint Nicolas de Myre est le plus grand édifice baroque du pays de la Durance et est classée aux monuments historiques // Alpes de Haute-Provence, 04, Ubaye valley, village of Jausiers, Built around 1686, the church of Saint Nicolas of Myra is the largest Baroque building in the country of the Durance and is classified as historical monuments

103004.jpg



Alpes de Haute-Provence, 04, vallée de l'Ubaye, Jausiers, Construite vers 1686, l'église Saint Nicolas de Myre est le plus grand édifice baroque du pays de la Durance et est classée aux monuments historiques // Alpes de Haute-Provence, 04, Ubaye valley, village of Jausiers, Built around 1686, the church of Saint Nicolas of Myra is the largest Baroque building in the country of the Durance and is classified as historical monuments

103005.jpg



Alpes de Haute-Provence, 04, vallée de l'Ubaye, Jausiers, Construite vers 1686, l'église Saint Nicolas de Myre est le plus grand édifice baroque du pays de la Durance et est classée aux monuments historiques // Alpes de Haute-Provence, 04, Ubaye valley, village of Jausiers, Built around 1686, the church of Saint Nicolas of Myra is the largest Baroque building in the country of the Durance and is classified as historical monuments

103006.jpg



Alpes de Haute-Provence, 04, vallée de l'Ubaye, Jausiers, Construite vers 1686, l'église Saint Nicolas de Myre est le plus grand édifice baroque du pays de la Durance et est classée aux monuments historiques // Alpes de Haute-Provence, 04, Ubaye valley, village of Jausiers, Built around 1686, the church of Saint Nicolas of Myra is the largest Baroque building in the country of the Durance and is classified as historical monuments

103007.jpg




Alpes de Haute-Provence, 04, vallée de l'Ubaye, Jausiers, Construite vers 1686, l'église Saint Nicolas de Myre est le plus grand édifice baroque du pays de la Durance et est classée aux monuments historiques, détail sculpture en pierre sur le porche // Alpes de Haute-Provence, 04, Ubaye valley, village of Jausiers, Built around 1686, the church of Saint Nicolas of Myra is the largest Baroque building in the country of the Durance and is classified as historical monuments

103024.jpg



Alpes de Haute-Provence, 04, vallée de l'Ubaye, Jausiers, Construite vers 1686, l'église Saint Nicolas de Myre est le plus grand édifice baroque du pays de la Durance et est classée aux monuments historiques // Alpes de Haute-Provence, 04, Ubaye valley, village of Jausiers, Built around 1686, the church of Saint Nicolas of Myra is the largest Baroque building in the country of the Durance and is classified as historical monuments

105886.jpg



Alpes de Haute-Provence, vallée de l'Ubaye, village de Jausiers, Villa Morelia , Château Hôtel Restaurant Gastronomique ???? // Alpes de Haute-Provence, Ubaye valley, village of Jausiers, Villa Morelia , Castle Hotel Restaurant Gastronomique ? ? ?